



# Information und Erholung in der Kulturlandschaft von Roßdorf

## Aufgabenstellung

- Dieses Projekt basiert auf einem „Integrierten Ländlichen Entwicklungskonzept“ (SILEK), bei dem unser Büro mit Bürgern Projekte und Maßnahmen für die Landschaft der Gemeinde Roßdorf entwickelt hat.
- Aus dem umfangreichen Pool des SILEK-Arbeitskreises „Naherholung und Umweltbildung“ sollten Maßnahmen realisiert werden, die sowohl der Erholungsnutzung als auch der Informationsvermittlung dienen.
- Ziel war dabei, der Bevölkerung alle Facetten der Kulturlandschaft näher zu bringen: von der Entstehung der Landschaft über historische Entwicklungen bis zu den heutigen Nutzungen und Funktionen.
- Die Kulturlandschaft soll dafür zum „begehbaren Informationsraum“ werden, in dem die interessante Informationen (Geologie, römische Spuren, Wasserschutz) unmittelbar vor Ort erlebbar gemacht werden.



Symbol, Markierung



Infotafelchen an Stationen



Vogelskulptur aus Roßdorf-Basalt

## Arbeiten

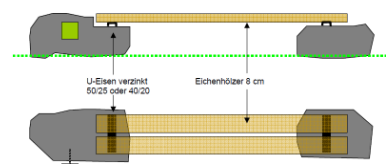
- Erster Schritt: Erstellung einer Machbarkeitsstudie zur Vorbereitung der Umsetzung. Dabei wurden die vielen Ideen zusammengeführt, strukturiert und die Maßnahmen konkretisiert.
- Zweiter Schritt: Umsetzung eines Rundwegs (5 km) mit zunächst fünf Stationen als Rastplätze mit Informationen zur Kulturlandschaft.
- Jede Station wird durch Basaltblöcke aus dem Steinbruch vor Ort markiert. Diese dienen als verschiedenartige Sitzgelegenheiten.
- Einige Stationen werden betont durch künstlerische Objekte mit Bezug zu dem jeweiligen Thema.
- Zur Vermeidung einer „Verschilderung“ der Landschaft wurde ein System mit kleinen Täfelchen (Format A5) entwickelt, auf dem Besucher kurze Infos zu der jeweiligen Station erhalten.
- Einheitliches Symbol: grünes Quadrat aus transluzentem Plexiglas mit dunkelgrauem Sechseck (Symbol für Basaltsäulen) für Markierung des Weges und Boxen für Infotafelchen.



Sitznetz: Symbol für hist. Vogelfang und außergewöhnliche Sitzgelegenheit



Weidenkunst: Symbol für Erbsenbach und Infos zu Weiden



Bank aus Basalt und Eiche

## Bearbeitungszeitraum

Machbarkeitsstudie 2012,  
Umsetzung 1. Stufe 2013/2014

## Auftraggeber

Gemeinde Roßdorf, Förderung: Regionales Entwicklungskonzept (REK)